





PLANZEICHENERKLÄRUNG


Art der baulichen Nutzung


 **Gewerbliche Baufläche**
(§ 5 (2) Nr. 1 BauGB, § 1 (1) Nr. 3 BauNVO)

Grünflächen


 **Eingrünung zur freien Landschaft**
(§ 5 (2) Nr. 5 BauGB)

Ver- und Entsorgung

 **Fläche für die Abwasserbeseitigung**
(§ 5 (2) Nr. 4 BauGB)

 **Oberflächenwasserbeseitigung**

Sonstige Planzeichen

 **Grenze des räumlichen Geltungsbereiches**
(§ 9 (7) BauGB)

SAMTGEMEINDE TARMSTEDT

Landkreis Rotenburg (Wümme)

29. ÄNDERUNG DES FLÄCHENNUTZUNGSPLANES

- Am Kuhl Acker II -

Fassung für den Feststellungsbeschluss

Stand: 31.08.2020