



## Planzeichenerklärung

Einrichtungen und Anlagen zur Versorgung mit Gütern und Dienstleistungen des öffentlichen und privaten Bereichs, Flächen für den Gemeinbedarf, Flächen für Sport- und Spielanlagen (§ 5 Abs. 2 Nr. 2 und Abs. 4 BauGB)

 Flächen für den Gemeinbedarf

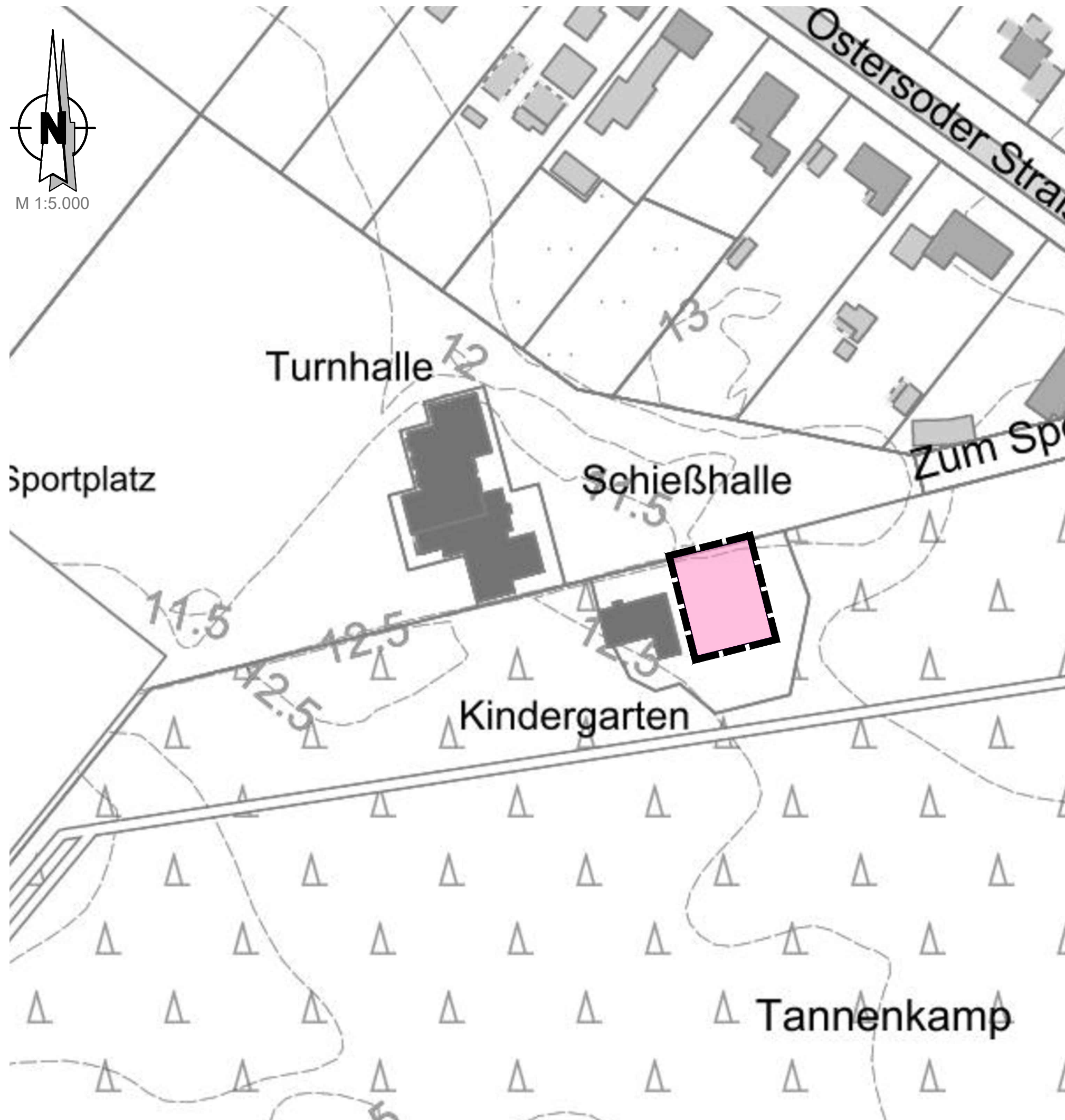
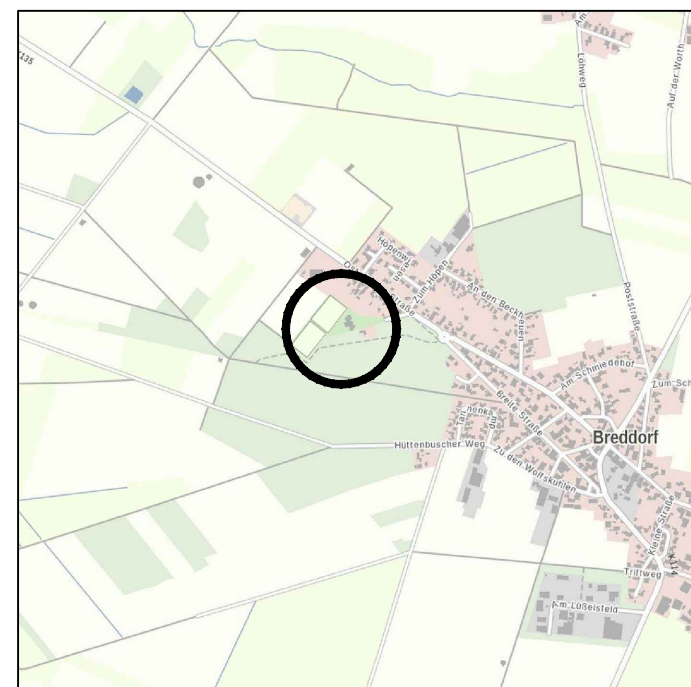
Sonstige Planzeichen

 Grenze des räumlichen Geltungsbereichs

Es gilt das Baugesetzbuch (BauGB) in der Fassung der Bekanntmachung vom 3. November 2017 (BGBl. I S. 3634), das zuletzt durch Artikel 3 des Gesetzes vom 20. Dezember 2023 (BGBl. 2023 I Nr. 394) geändert worden ist.

Es gilt die Baunutzungsverordnung (BauNVO) in der Fassung der Bekanntmachung vom 21. November 2017 (BGBl. I S. 3786), die durch Artikel 2 des Gesetzes vom 3. Juli 2023 (BGBl. 2023 I Nr. 176) geändert worden ist.

Übersichtsplan Maßstab 1:25.000



## Flächennutzungsplan

32. Änderung

### Samtgemeinde Tarmstedt

Bereich: Bebauungsplan Nr. 4a "Sportgelände", 1. Änderung

Entwurf

#### Präambel

Auf Grund des § 1 Abs. 3 des Baugesetzbuches (BauGB) i. V. m. § 58 des Niedersächsischen Kommunalverfassungsgesetz hat der Rat der Samtgemeinde Tarmstedt diesen Flächennutzungsplan, bestehend aus der Planzeichnung und den nebenstehenden textlichen Darstellungen, beschlossen.

Tarmstedt, den .....

(Moje)

Samtgemeindebürgermeister

#### Aufstellungsbeschluss

Der Verwaltungsausschuss der Samtgemeinde Tarmstedt hat in seiner Sitzung am 26.09.2023 die Aufstellung der 32. Änderung des Flächennutzungsplans beschlossen. Der Aufstellungsbeschluss ist gemäß § 2 Abs. 1 BauGB am..... ortsüblich bekannt gemacht worden.

Tarmstedt, den .....

(Moje)

Samtgemeindebürgermeister

#### Planunterlage

Kartengrundlage: Amtliche Karte (AK5)  
Maßstab: 1:5000  
Quelle: Auszug aus den Geobasisdaten der Niedersächsischen Vermessungs- und Katasterverwaltung

Herausgeber: Landesamt für Geoinformation und Landesvermessung  
Niedersachsen  
Regionaldirektion Ottersberg

© 2022



#### Planverfasser

Der Entwurf des Bauleitplanes wurde ausgearbeitet von

**instara**

Vahrer Straße 180  
Tel.: (0421) 43 57 9-0  
Fax.: (0421) 43 46 84

28309 Bremen  
Internet: www.instara.de  
E-Mail: info@instara.de

Bremen, den 09.11.2023 / 21.06.2024

(instara)

#### Öffentliche Auslegung

Der Verwaltungsausschuss der Samtgemeinde Tarmstedt hat in seiner Sitzung am ..... dem Entwurf der 32. Änderung des Flächennutzungsplans und der Begründung zugestimmt und seine öffentliche Auslegung gemäß § 3 Abs. 2 BauGB / § 4a Abs. 3 Satz 1 i. V. m. § 3 Abs. 2 BauGB beschlossen. Ort und Dauer der öffentlichen Auslegung wurden am ..... ortsüblich bekannt gemacht.

Der Entwurf der 32. Änderung des Flächennutzungsplanes mit der Begründung und die wesentlichen, bereits vorliegenden umweltbezogenen Stellungnahmen haben vom ..... bis ..... gemäß § 3 Abs. 2 BauGB öffentlich ausgelegen.

Tarmstedt, den .....

(Moje)

Samtgemeindebürgermeister

#### Feststellungsbeschluss

Der Rat der Samtgemeinde Tarmstedt hat nach Prüfung der Stellungnahmen gemäß § 3 Abs. 2 BauGB die 32. Änderung des Flächennutzungsplans nebst Begründung in seiner Sitzung am ..... beschlossen.

Tarmstedt, den .....

(Moje)

Samtgemeindebürgermeister

#### Genehmigung

Die 32. Änderung des Flächennutzungsplans ist mit Verfügung vom heutigen Tage (Az.: ..... ) mit Maßgaben / unter Auflagen / mit Ausnahme der durch ..... kenntlich gemachten Teile gemäß § 6 BauGB genehmigt worden.

.....

Genehmigungsbehörde

#### Beitriffsbeschluss

Der Rat der Samtgemeinde Tarmstedt ist den in der Genehmigungsverfügung vom ..... (Az.: ..... ) aufgeführten Maßgaben / Auflagen / Ausnahmen in seiner Sitzung am ..... beigetreten.

Die 32. Änderung des Flächennutzungsplans und die Begründung haben wegen der Maßgaben / Auflagen vom ..... bis ..... gemäß § 4 Abs. 3 Satz 1 i. V. m. § 3 Abs. 2 BauGB öffentlich ausgelegen. Ort und Dauer der öffentlichen Auslegung wurden am ..... ortsüblich bekannt gemacht.

Tarmstedt, den .....

(Moje)

Samtgemeindebürgermeister

#### Bekanntmachung

Die Erteilung der Genehmigung der 32. Änderung des Flächennutzungsplans ist gemäß § 6 Abs. 5 BauGB am ..... ortsüblich bekannt gemacht worden. Die 32. Änderung des Flächennutzungsplans ist damit am ..... wirksam geworden.

Tarmstedt, den .....

(Moje)

Samtgemeindebürgermeister

#### Verletzung von Vorschriften

Innerhalb von einem Jahr nach Wirksamwerden der 32. Änderung des Flächennutzungsplans ist die Verletzung von Verfahrens- oder Formvorschriften beim Zustandekommen der 32. Änderung des Flächennutzungsplans und der Begründung nicht geltend gemacht worden.

Tarmstedt, den .....

(Moje)

Samtgemeindebürgermeister

Diese Ausfertigung stimmt mit der Urschrift überein: